

IRGO. 6840. 00001. 2019

Kleczew 12.02.2019

Mariusz Głabiak
Ul. Konwaliowa 1
62-540 Kleczew
Tel. 691810805

URZĄD GMINY I MIASTA W KLECZEWIE	
BIURO OBSŁUGI INTERESANTA	
Data wpływu	2019 -02- 12
Nr	WR-01397K9
	Zaś. (252)

IRGO
K. Transakcyjna
12.02.2019
Sj

Urząd Gminy i Miasta

Kleczew

Posiadam działkę o numerze 304 przy ul. Konwaliowej 1, między moją działką a drogą Aleja 600- lecia znajduje się niezagospodarowana działka.

Jestem zainteresowany kupnem tego terenu około 10 arów, wzdłuż linii mojej działki.

Proszę o wycenę i pozytywne rozpatrzenie wniosku.

Z poważaniem

Mariusz Głabiak

Województwo : wielkopolskie
 Powiat : koniński
 Jednostka ewidencyjna : 301004_4 KLECZEW miasto
 Obręb : 0001 KLECZEW

INFORMACJA O DZIAŁCE

z dnia: 25-02-2019

Jednostka rejestrowa : G.351

Lp	Podmiot ewidencyjny	Charakter własności/władania	Udział
1	MARIUSZ GŁĄBIAK Rodzice:JAN,TERESA PIASKI 30; 62-560 SKULSK	Własność	1/1

Nr działki	Ark	Położenie działki	Użytki				Pow działki[ha]	Dokumenty
			OFU	OZU	Klasa	Pow.		
1304	19	KONWALIOWA 1	B			0,0616	AN6545/01 KW 63960	
Id działki : 301004_4.0001.1304		Wartość w tys. zł: Rejestr zabytków: Rejon statystyczny:						

Informacja o budynkach:

Nr ewid. bud	Adres	1. Rodzaj wg KŚT 2. Główna funkcja bud. 3. Inne funkcje bud.	Kondyg. n / p	Pow. zabud.	Pow. użytk.
2044	KONWALIOWA 1	1. Budynki mieszkalne	0 / 0	218	
	II. lok. odrębnych: 0	Rok budowy: 2010	Rej. zab.:	Materiał ścian: Mur	

Sporządził: Katarzyna Trawczyńska, dnia: 2019-02-25

Województwo : wielkopolskie

Powiat : koniński

Jednostka ewidencyjna : 301004_4 KLECZEW miasto

Obręb : 0001 KLECZEW

INFORMACJA O DZIAŁCE

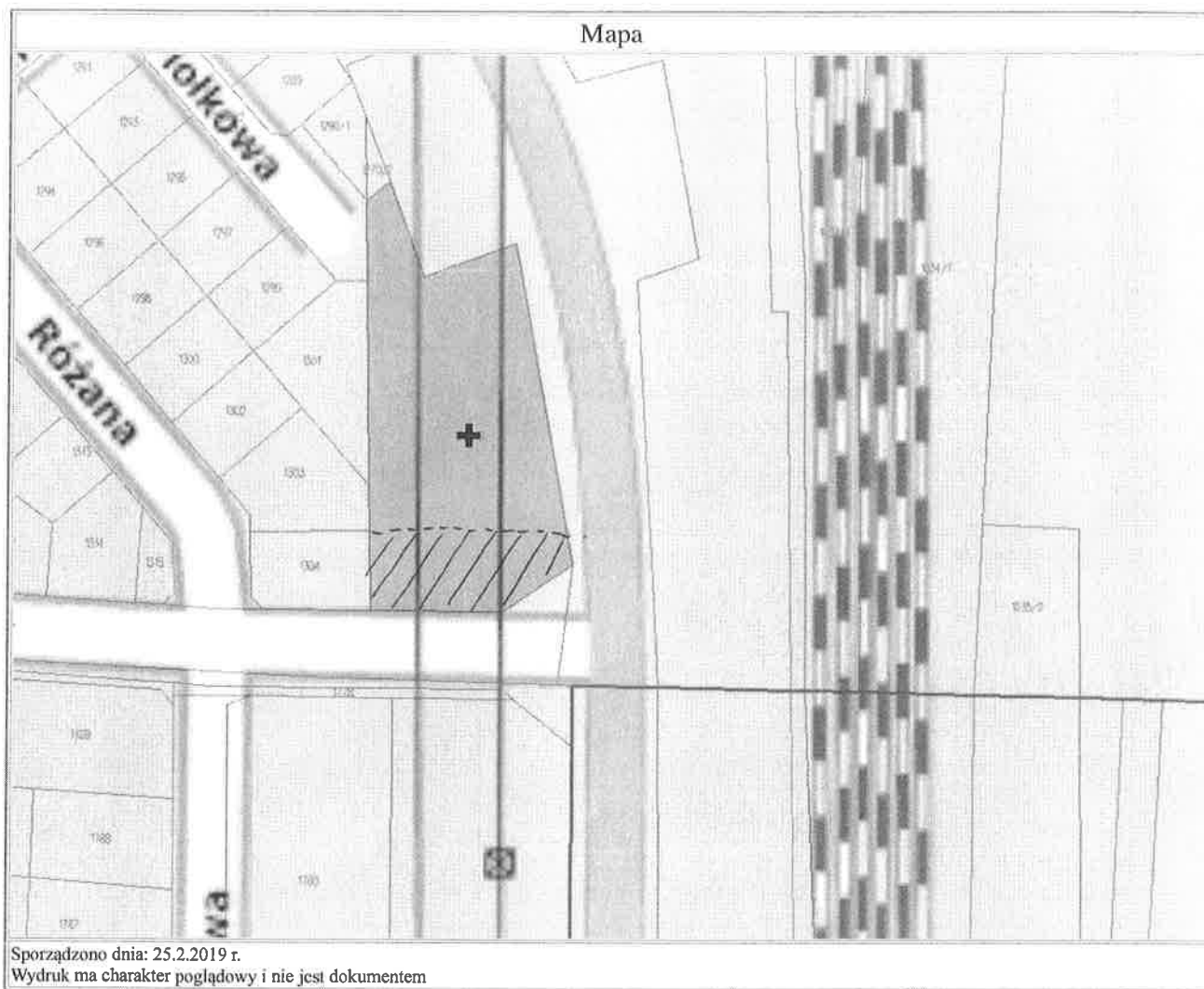
z dnia: 25-02-2019

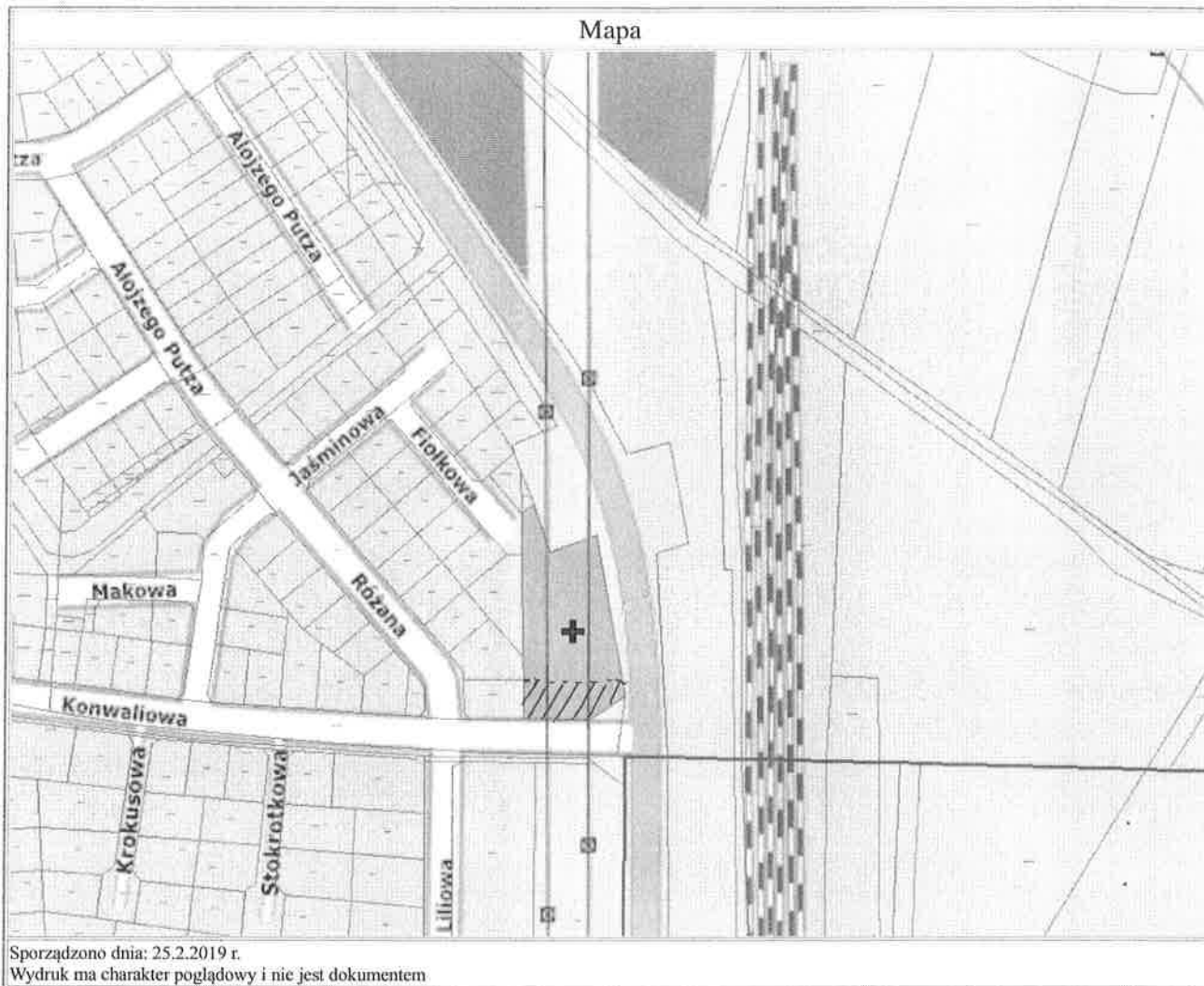
Jednostka rejestrowa : G.1446

Lp	Podmiot ewidencyjny	Charakter własności/władania	Udział
1	GMINA KLECZEW PLAC KOŚCIUSZKI 5; 62-540 KLECZEW KLECZEW REGON: 311019131	Własność	1/1

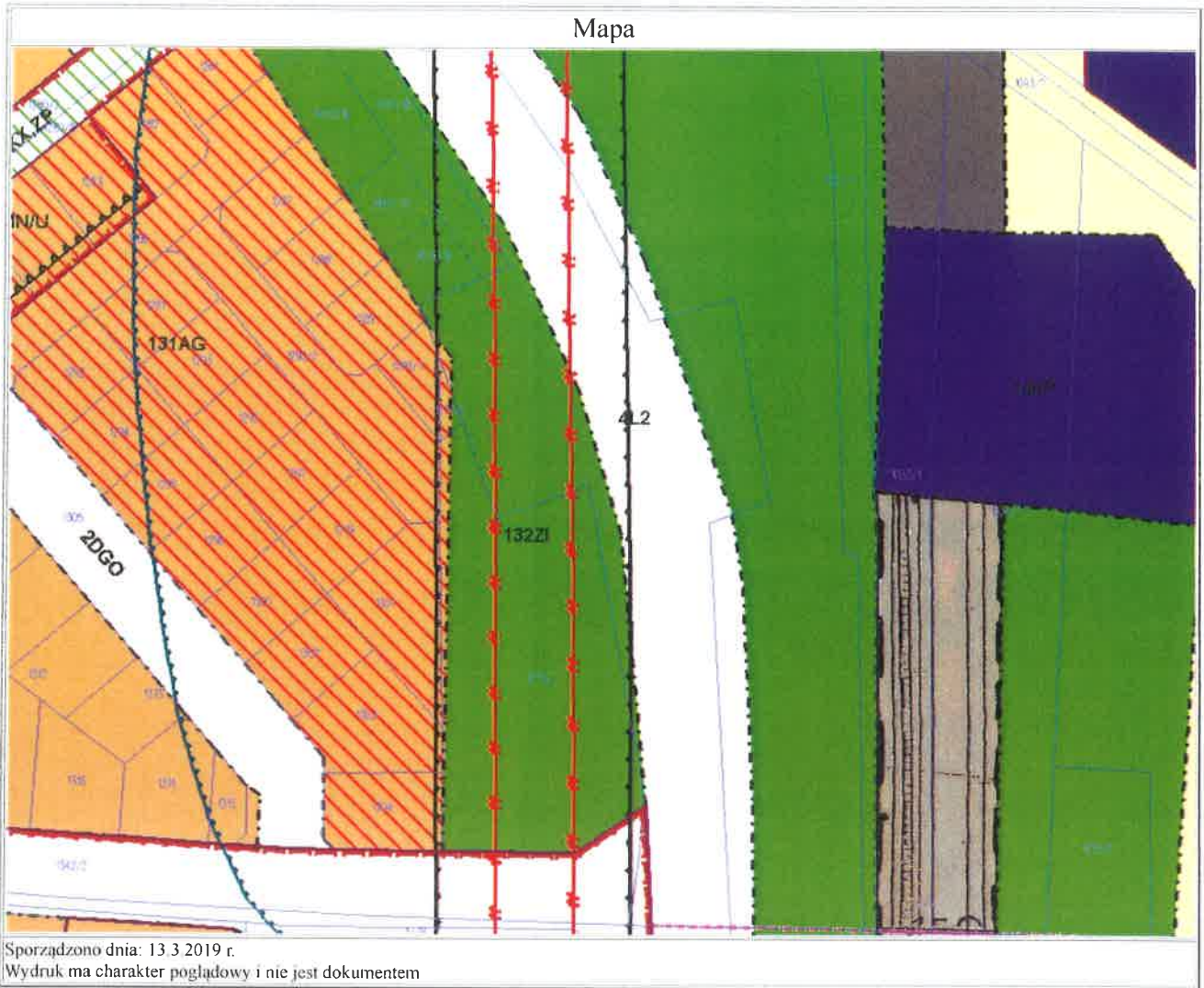
Nr działki	Ark	Położenie działki	Użytki				Pow działki[ha]	Dokumenty
			OFU	OZU	Klasa	Pow.		
1279/3	19		R	R	IVa	0,2968	0,4313	KN1N/00029831/7
			Ł	Ł	IV	0,0276		
			Ł	Ł	V	0,0865		
			dr			0,0204		
Id działki : 301004_4.0001.1279/3		Wartość w tys. zł: Rejestr zabytków: Rejon statystyczny:						

Sporządził: Katarzyna Trawczyńska, dnia: 2019-02-25





Mapa



Sporządzono dnia: 13.3.2019 r.
Wydruk ma charakter poglądowy i nie jest dokumentem