

UCHWAŁA NR V/ /2019  
RADY MIEJSKIEJ W KLECZEWIE  
z dnia 28 stycznia 2019 r.

**w sprawie zniesienia sołectwa i przyłączenia jego obszaru do innego sołectwa**

Na podstawie art. 5 ust. 3 ustawy z dnia 8 marca 1990 r. o samorządzie gminnym (Dz. U. z 2018 r. 994 z późn. zm.) oraz § 8 Statutu Gminy Kleczew uchwalonego uchwałą nr LIII/481/2018 Rady Miejskiej w Kleczewie z dnia 11 listopada 2018 r. (Dz. Urz. Woj. Wlkp. z 2018 r. poz. 8939), po przeprowadzeniu konsultacji z mieszkańcami sołectwa Izabelin i sołectwa Wielkopole, Rada Miejska w Kleczewie uchwala, co następuje:






§ 1. 1. Znosi się sołectwo Izabelin.

2. Cały obszar zniesionego sołectwa Izabelin o powierzchni 359,1101 ha przyłącza się do sołectwa Wielkopole.






3. Ustala się obszar sołectwa Wielkopole na 644,798 ha i granice sołectwa według mapy stanowiącej załącznik do uchwały.

§ 2. Uchwała wchodzi w życie po upływie 14 dni od dnia ogłoszenia w Dzienniku Urzędowym Województwa Wielkopolskiego.

**SOŁECTWO IZABELIN**  
pow. 359.1101 ha

LEGENDA:	
<i>Izabelin</i>	nazwa sołectwa
	granica sołectwa
0007, Izabelin	obręb numer, nazwa obrębu
	granica obrębu
<i>Izabelin-Kolonia</i>	nazwa miejscowości
	granica miejscowości
	granica gminy
	granica gmin sąsiednich

**SOŁECTWO WIELKOPOLE**  
pow. 285.6879 ha

LEGENDA:	
<i>Wielkopole</i>	nazwa sołectwa
	granica sołectwa
0021, Wielkopole	obręb numer, nazwa obrębu
	granica obrębu
<i>Wielkopole</i>	nazwa miejscowości
	granica miejscowości
	granica gminy
	granica gmin sąsiednich

