
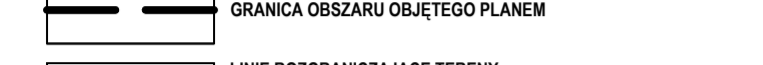
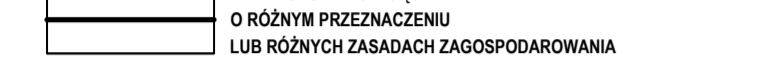

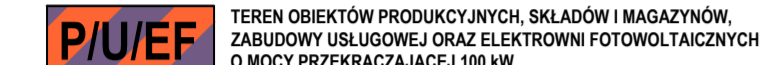



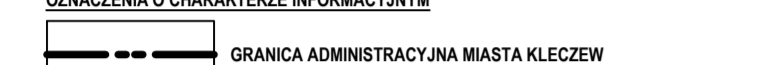
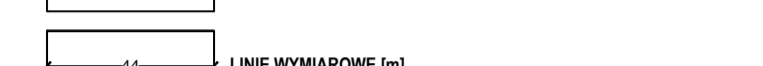

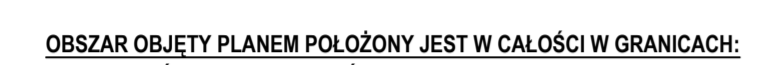




























































































































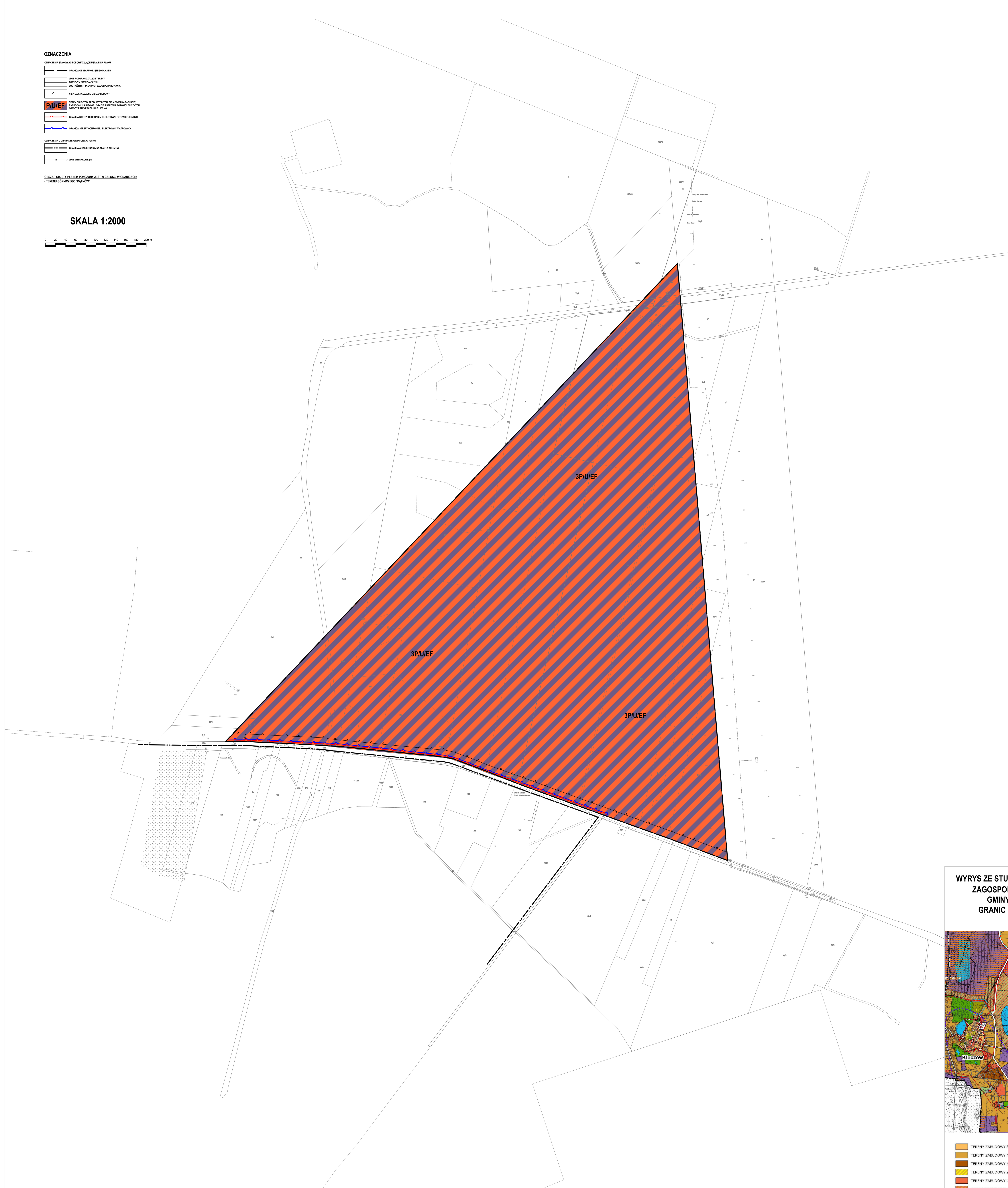


# MIEJSCOWY PLAN ZAGOSPODAROWANIA PRZESTRZENNEGO DLA TERENÓW POŁOŻONYCH W OBRĘBIE ODKRYWKI "KAZIMIERZ PÓŁNOC" I "JÓŻWIN IIA" NA OBSZARZE GMINY KLECZEW - CZĘŚĆ "A"























ZAŁĄCZNIK NR 1  
DO UCHWAŁY NR .../.../.....  
RADY MIEJSKIEJ W KLECZEWIE Z DNIA ..... R.

- OZNACZENIA**
-  GRANICA OBSZARU PLANU  
 GRANICA OBSZARU PLANU  
 GRANICA OBSZARU PLANU  
 GRANICA OBSZARU PLANU  
 GRANICA OBSZARU PLANU  
 GRANICA OBSZARU PLANU  
 GRANICA OBSZARU PLANU  
 GRANICA OBSZARU PLANU  
 GRANICA OBSZARU PLANU  
 GRANICA OBSZARU PLANU  
 GRANICA OBSZARU PLANU  
 GRANICA OBSZARU PLANU  
 GRANICA OBSZARU PLANU  
 GRANICA OBSZARU PLANU  
 GRANICA OBSZARU PLANU  
 GRANICA OBSZARU PLANU  
 GRANICA OBSZARU PLANU  
 GRANICA OBSZARU PLANU  
 GRANICA OBSZARU PLANU  
 GRANICA OBSZARU PLANU  
 GRANICA OBSZARU PLANU  
 GRANICA OBSZARU PLANU  
 GRANICA OBSZARU PLANU  
 GRANICA OBSZARU PLANU  
 GRANICA OBSZARU PLANU  
 GRANICA OBSZARU PLANU  
 GRANICA OBSZARU PLANU  
 GRANICA OBSZARU PLANU  
 GRANICA OBSZARU PLANU  
 GRANICA OBSZARU PLANU  
 GRANICA OBSZARU PLANU  
 GRANICA OBSZARU PLANU  
 GRANICA OBSZARU PLANU  
 GRANICA OBSZARU PLANU  
 GRANICA OBSZARU PLANU  
 GRANICA OBSZARU PLANU  
 GRANICA OBSZARU PLANU  
 GRANICA OBSZARU PLANU  
 GRANICA OBSZARU PLANU  
 GRANICA OBSZARU PLANU  
 GRANICA OBSZARU PLANU  
 GRANICA OBSZARU PLANU  
 GRANICA OBSZARU PLANU  
 GRANICA OBSZARU PLANU  
 GRANICA OBSZARU PLANU  
 GRANICA OBSZARU PLANU  
 GRANICA OBSZARU PLANU  
 GRANICA OBSZARU PLANU  
 GRANICA OBSZARU PLANU  
 GRANICA OBSZARU PLANU  
 GRANICA OBSZARU PLANU  
 GRANICA OBSZARU PLANU  
 GRANICA OBSZARU PLANU  
 GRANICA OBSZARU PLANU  
 GRANICA OBSZARU PLANU  
 GRANICA OBSZARU PLANU  
 GRANICA OBSZARU PLANU  
 GRANICA OBSZARU PLANU  
 GRANICA OBSZARU PLANU  
 GRANICA OBSZARU PLANU  
 GRANICA OBSZARU PLANU  
 GRANICA OBSZARU PLANU  
 GRANICA OBSZARU PLANU  
 GRANICA OBSZARU PLANU  
 GRANICA OBSZARU PLANU  
 GRANICA OBSZARU PLANU  
 GRANICA OBSZARU PLANU  
 GRANICA OBSZARU PLANU  
 GRANICA OBSZARU PLANU  
 GRANICA OBSZARU PLANU  
 GRANICA OBSZARU PLANU  
 GRANICA OBSZARU PLANU  
 GRANICA OBSZARU PLANU  
 GRANICA OBSZARU PLANU  
 GRANICA OBSZARU PLANU  
 GRANICA OBSZARU PLANU  
 GRANICA OBSZARU PLANU  
 GRANICA OBSZARU PLANU  
 GRANICA OBSZARU PLANU  
 GRANICA OBSZARU PLANU  
 GRANICA OBSZARU PLANU  
 GRANICA OBSZARU PLANU  
 GRANICA OBSZARU PLANU  
 GRANICA OBSZARU PLANU  
 GRANICA OBSZARU PLANU  
 GRANICA OBSZARU PLANU  
 GRANICA OBSZARU PLANU  
 GRANICA OBSZARU PLANU  
 GRANICA OBSZARU PLANU  
 GRANICA OBSZARU PLANU  
 GRANICA OBSZARU PLANU  
 GRANICA OBSZARU PLANU  
 GRANICA OBSZARU PLANU  
 GRANICA OBSZARU PLANU  
 GRANICA OBSZARU PLANU  
 GRANICA OBSZARU PLANU  
 GRANICA OBSZARU PLANU  
 GRANICA OBSZARU PLANU  
 GRANICA OBSZARU PLANU  
 GRANICA OBSZARU PLANU  
 GRANICA OBSZARU PLANU  
 GRANICA OBSZARU PLANU  
 GRANICA OBSZARU PLANU  
 GRANICA OBSZARU PLANU  
 GRANICA OBSZARU PLANU  
 GRANICA OBSZARU PLANU  
 GRANICA OBSZARU PLANU  
 GRANICA OBSZARU PLANU  
 GRANICA OBSZARU PLANU  
 GRANICA OBSZARU PLANU  
 GRANICA OBSZARU PLANU  
 GRANICA OBSZARU PLANU  
 GRANICA OBSZARU PLANU  
 GRANICA OBSZARU PLANU  
 GRANICA OBSZARU PLANU  
 GRANICA OBSZARU PLANU  
 GRANICA OBSZARU PLANU  
 GRANICA OBSZARU PLANU  
 GRANICA OBSZARU PLANU  
 GRANICA OBSZARU PLANU  
 GRANICA OBSZARU PLANU  
 GRANICA OBSZARU PLANU  
 GRANICA OBSZARU PLANU  
 GRANICA OBSZARU PLANU  
 GRANICA OBSZARU PLANU  
 GRANICA OBSZARU PLANU  
 GRANICA OBSZARU PLANU  
 GRANICA OBSZARU PLANU  
 GRANICA OBSZARU PLANU  
 GRANICA OBSZARU PLANU  
 GRANICA OBSZARU PLANU  
 GRANICA OBSZARU PLANU  
 GRANICA OBSZARU PLANU  
 GRANICA OBSZARU PLANU  
 GRANICA OBSZARU PLANU  
 GRANICA OBSZARU PLANU

SKALA 1:2000



**WYRYS ZE STUDIUM UWARUNKOWAŃ I KIERUNKÓW  
ZAGOSPODAROWANIA PRZESTRZENNEGO  
GMINY KLECZEW Z OZNACZENIEM  
GRANIC OBSZARU OBJĘTEGO PLANEM  
SKALA 1:20 000**

-  TERENY ZABUDOWY ŚRODMIESZKIEJ
-  TERENY ZABUDOWY MIESZKANOWEJ JEDNORODZINNEJ
-  TERENY ZABUDOWY MIESZKANOWEJ WIELORODZINNEJ
-  TERENY ZABUDOWY ZAGRODOWEJ
-  TERENY ZABUDOWY USŁUGOWEJ
-  TERENY ZABUDOWY REKREACJI INDYWIDUALNEJ
-  TERENY OBSŁUGI SPORTU I REKREACJI
-  TERENY ZABUDOWY PRODUKCYJNEJ, SKŁADÓW I MAGAZYNÓW
-  TERENY ZABUDOWY OBSŁUGI PRODUKCJI ROLNEJ
-  TERENY OGRODÓW OZKAZKOWYCH
-  TERENY ZIELONE URZĄDOWE
-  TERENY OCHRONY
-  TERENY INFRASTRUKTURY TECHNICZNEJ
-  TERENY LOKALIZACJE ELEKTROWNE WISZĄCZYCH O MOCY PRZECIĄŻAJĄCEJ 100 KW
-  TERENY LOKALIZACJE ELEKTROWNE FOTOWOLTAICZNYCH O MOCY PRZECIĄŻAJĄCEJ 100 KW
-  TERENY WÓD POWIERZCHNIOWYCH ŚRODOLĄDOWYCH
-  TERENY ROLNICZE WYŻSZYCH KLAS BONITACYJNYCH (II-III)
-  TERENY ROLNICZE NIŻSZYCH KLAS BONITACYJNYCH (IV-VI)
-  TERENY TRWAŁYCH UŻYTKÓW ZIELONICZYCH, ZAKRZEWIEN I ZAKRZEWIEN
-  TERENY LEŚNE
-  TERENY PRZEZNACZONE DO ZAŁĘPIENIA
-  GRANICA OBSZARU OBJĘTEGO PLANEM